








Legende

-  Plangebietsgrenze
-  Industrie- und Gewerbebrache (12320)
-  Baumgruppen / Gebüsche (07153)
-  Straße (12610)
-  z.B. 4 sonstiger Solitärbaum mit Nummerierung (07152)

	Datum	Name
Bearb.	05/2022	DI
Gez.	05/2022	KJ
Phase		
HS		

**Anlage 2 zum Umweltbericht Biotopkarte
Bebauungsplan "Wohnbebauung an der Ringstraße /
Bernsdorfer Straße 20A" in Ruhland**

 ISP Ingenieurbüro Stadtplanung Diecke Am Schwarzgraben 13 - 04924 Bad Liebenwerda Telefon (035341) 150-60 - Fax (035341) 150-61 www.isp-ball.de	Gefertigt: Mai 2022	Plan-Nr. 1
	M 1 : 500	